

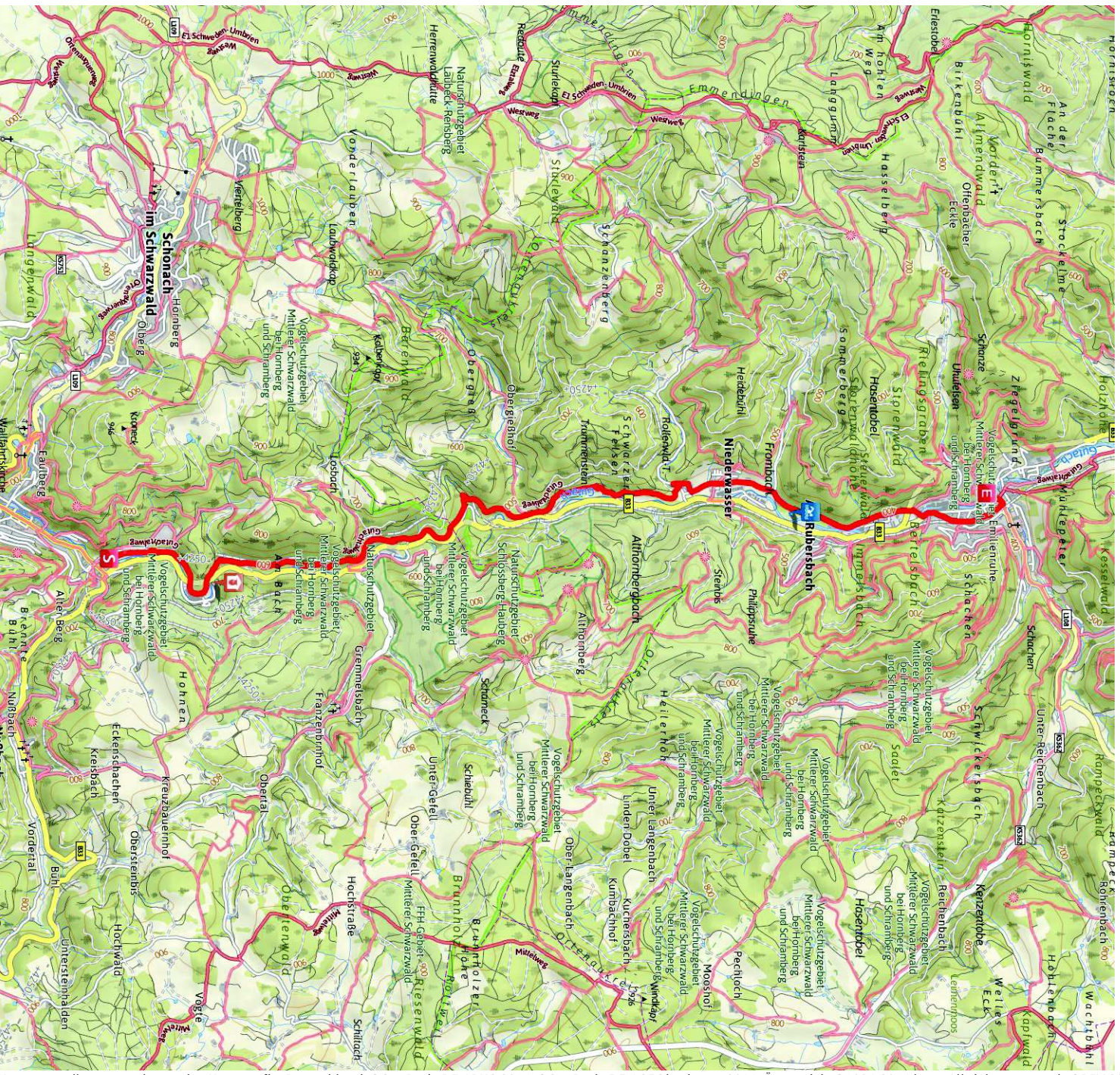


Von Triberg nach Hornberg



Gütesiegel	STANDARD	Länge	10,4 km	Schwierigkeit	-
Bewertungen	★★★★★ (0)	Höhenmeter	▲ 256 m	Kondition	★★★★★
Erlebnis	★★★★★	Dauer	▼ 512 m	Technik	★★★★★
Landschaft	★★★★★		3:24 h		

Empfohlene Jahreszeiten J F M A M J J A S O N D



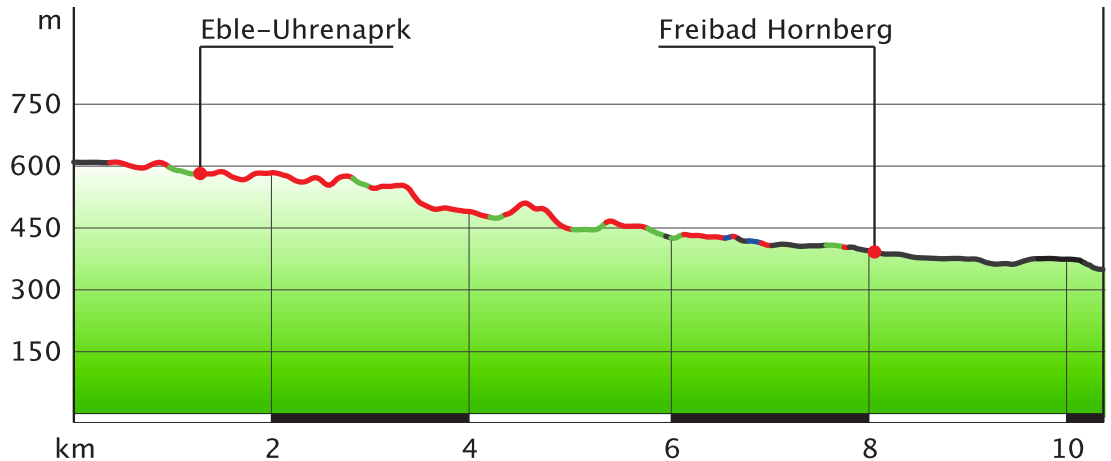
Kartengrundlagen: outdooractive Kartografie; Deutschland: ©GeoBasis-DE / BKG 2016, ©GeoBasis-DE / GEObasis.nrw 2016, Österreich: ©1996-2016 here. All rights reserved., ©BEV 2012, ©Land Vorarlberg, Italien: ©1994-2016 here. All rights reserved., ©Autonome Provinz Bozen – Südtirol – Abteilung Natur, Landschaft und Raumentwicklung, Schweiz: Geodata ©swisstopo



Von Triberg nach Hornberg

Wegeart

Asphalt	3.2 km
Schotterweg	0.2 km
Weg	1.4 km
Pfad	5.1 km
Straße	0.4 km



Beschreibung

Kurzbeschreibung

Auf dem Gutachtalweg von Triberg nach Hornberg

Start der Tour

Triberg Bahnhof

Wegbeschreibung

Wir wandern ab dem Bahnhof in Tirberg auf dem Gutachtalweg (auch Franz-Göttler-Weg genannt) zum "Steinbis". Von dort geht es weiter in Richtung "Am Bach" und dann weiter bis nach Niederwasser-Dorf. Nun wandern wir weiter nach Hornberg, vorbei an der Firma Duravit mit der weltgrößten Toilette zum Bahnhof und von dort zum Zielpunkt in die Stadtmitte von Hornberg.

Tipp des Autors

Einkehrmöglichkeit besteht im Gasthaus Rössle in Niederwasser.

Öffentliche Verkehrsmittel

Mit der Schwarzwaldbahn Triberg

Ende der Tour


Hornberg Stadtmitte


Interessante Punkte

 Eble-Uhrenaprk

Schonachbach 27


78098 Triberg

 07722/96220

 Freibad Hornberg

Bahnhofstraße 3

78132 Hornberg

 07833 / 793-44

Autor und Quelle

Autor Tanja Tagliareni

erstellt 19.12.2013

geändert 28.04.2016

Quelle Kinzigtal



Kinzigtal

Bilder



Von Triberg nach Hornberg



Wanderung Niederwasser
Autor Tanja Tagliareni
Quelle Stadt Hornberg